



## 21 Tourbière des Roustières

Brion, Recoules-d'Aubrac  
Plateau ouvert



### • Description du site

Ce site de près de 40 ha est un ensemble de prairies humides et tourbeuses dans lesquelles s'écoule le ruisseau des Roustières sur plus d'1 km. Les pratiques de fauche et de pâturage bovin y sont prépondérantes, mais on peut également citer l'influence potentielle d'une carrière située en amont du site. Ces milieux humides abritent notamment la Ligulaire de Sibérie ou encore la Bécassine des marais et le Vanneau huppé.




### • Périmètres d'inventaire ou de préservation actuels

- Natura 2000 «Plateau de l'Aubrac»
- Projet d'ENS
- ZNIEFF I et II

### • Trame Verte et Bleue de l'Aubrac

Ce site contribue à la sous-trame agropastorale en tant que réservoir et corridor et à la sous-trame humide en tant que cœur et corridor.

### • Éléments de patrimoine naturel

	Habitats et espèces d'intérêt patrimonial	Liste rouge	Protection
Habitats 	D1.11 Tourbières hautes actives, relativement peu dégradées D2. 33 Tourbières tremblantes à <i>Carex rostrata</i> D2. 39 Radeaux de <i>Menyanthes trifoliata</i> et de <i>Potentilla palustris</i>		DH (7110*) DH (7140) DH (7140)
Flore 	<i>Ligularia sibirica</i> – Ligulaire de Sibérie	NT (Au) VU (MP)	Na/ DH (II)
Faune 	<i>Asio flammeus</i> – Hibou des marais <i>Gallinago gallinago</i> – Bécassine des marais	VU (Na) EN (Na) NT (LR)	Na/ DO (I)

### • Pistes de travail

Améliorer les connaissances sur les pratiques susceptibles d'affecter le patrimoine naturel du site  
Conseiller les ayants droit en faveur d'une gestion pastorale bénéfique au maintien des milieux humides (fonctionnement hydrologique) et des espèces associées  
Suivre la population de Ligulaire de Sibérie